

Приложение № 1  
к приказу УМВД России по Ивановской области  
и Департамента образования Ивановской области  
от 19.12.2012 № 1143/1822-О

«СОГЛАСОВАНО»

Начальник отдела образования  
Администрации г.о. Шуя  
Жохов И.Н.



подпись ФИО

» 20\_\_ г.

«УТВЕРЖДАЮ»

Руководитель  
МДОУ «Детский сад № 25»

Е.Н. Пиголкина

подпись ФИО

« 07 » 2023 г.



«СОГЛАСОВАНО»

ВРИО начальника ОГИБДД  
МО МВД России «Шуйский»  
старший лейтенант полиции



Белов Д.В.

подпись ФИО

« 07 » 2023 г.

# ПАСПОРТ

дорожной безопасности образовательного учреждения

(типовой)

Муниципального дошкольного образовательного учреждения

«Детский сад №25»

2023/2024 г.г.

## Информационная справка

Муниципальное дошкольное образовательное учреждение  
«Детский сад №25».

Тип ОУ: дошкольное образовательное учреждение  
Юридический адрес ОУ: Россия, Ивановская область, город  
Шуя, ул. М. Заботина, д.2.

Фактический адрес ОУ: Россия, Ивановская область, город  
Шуя, ул. М. Заботина, д.2.

Руководители ОУ:

Директор (заведующий) Пиголкина Е.Н. 4-40-52

Заместитель директора по АХЧ Казакова Л.Н. 4-40-52

Ответственные работники муниципального органа образования ведущий специалист отдела \_  
образования г.о. Шуя  
(должность)  
Соколова П.Е.  
(фамилия, имя, отчество) 4-26-24

Ответственные от Госавтоинспекции Инспектор дорожно – патрульной службы  
Кобельков Александр Алексеевич

Руководитель или ответственный работник дорожно-эксплуатационной организации, осуществляющей содержание УДС\* \_Администрация г.о. Шуя 4-16-15  
(телефон)

Руководитель или ответственный работник дорожно-эксплуатационной организации, осуществляющей содержание ТСОДД\* \_Администрация г.о.Шуя 4-16-15  
(телефон)

Ответственные работники за мероприятия по профилактике детского травматизма Казакова Л.Н.

\* Дорожно-эксплуатационные организации, осуществляющие содержание УДС, несут ответственность в соответствии с законодательством Российской Федерации (Федеральный закон «О безопасности дорожного движения» №196-ФЗ, КоАП, Гражданский кодекс).

Количество учащихся 140

Наличие уголка по БДД в каждой игровой комнате имеется уголок по БДД для детей и информация для родителей

Наличие автогородка (площадки) по БДД да

Время работы ОУ: 7.00-19.00

Телефоны оперативных служб:

Станция скорой помощи – 03;

Полиция – 02 (3-82-26);

Противопожарная служба – 01 (4-40-16)

## Содержание

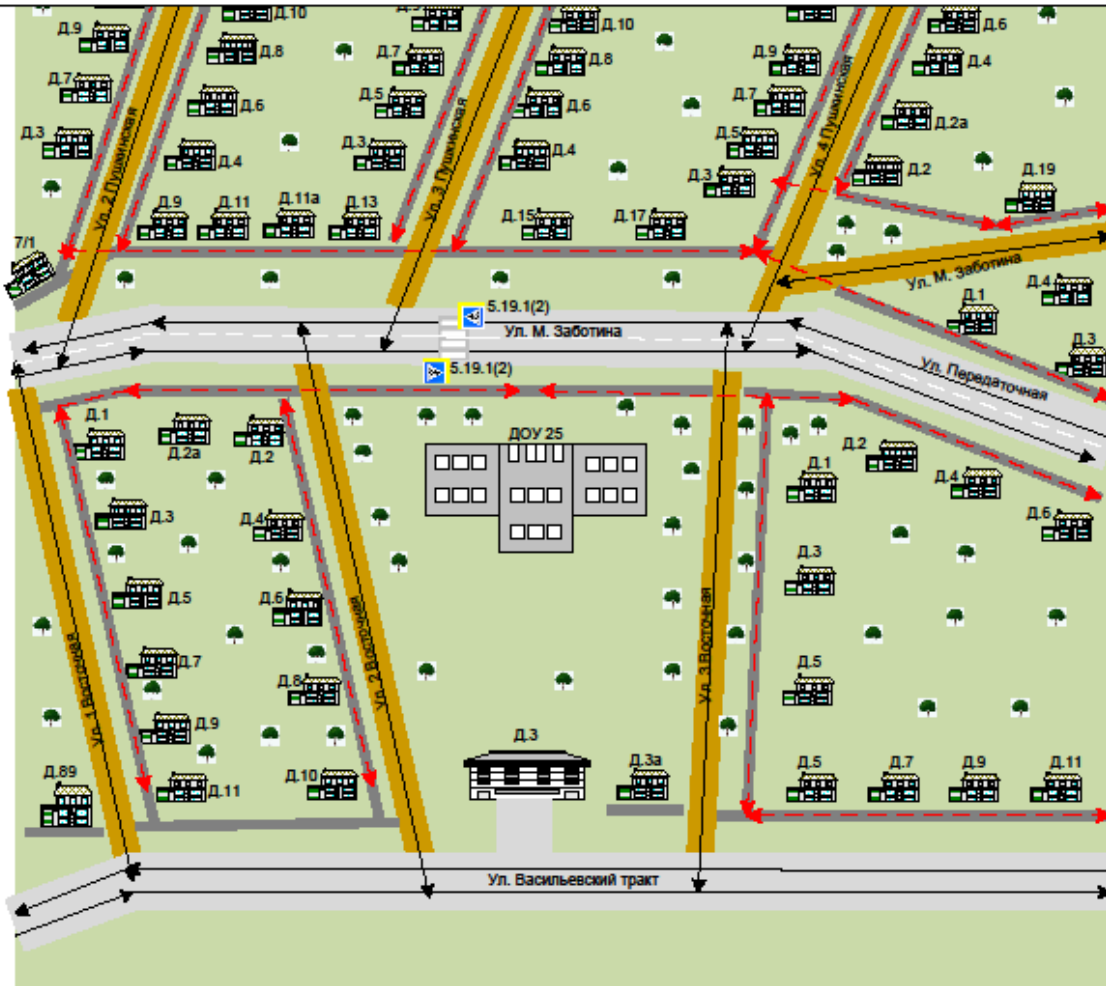
### I. План-схемы образовательного учреждения:

- 1) район расположения ОУ, пути движения транспортных средств и обучающихся;
- 2) организация дорожного движения в непосредственной близости от ОУ с размещением соответствующих технических средств, маршруты движения обучающихся и расположение парковочных мест;
- 3) маршруты движения организованных групп детей от ОУ к скверу;
- 4) пути движения транспортных средств к местам разгрузки/погрузки и рекомендуемых безопасных путей передвижения детей по территории образовательного учреждения.






## I. План-схемы ОУ.

План-схема района расположения ОУ,  
пути движения транспортных средств и обучающихся

План-схема района расположения ОО,  
пути движения транспортных средств и обучающихся



## Условные обозначения:

	Проезжая часть		Пешеходно – транспортная дорожка
	Тротуар		Газон, зеленые насаждения
	Движение ТС		Деревья, кустарники
	Движение детей в/из ОО		Жилой дом

## **Рекомендации к составлению план-схемы района расположения ОУ**

1. Район расположения образовательного учреждения определяется группой жилых домов и улично-дорожной сетью.

2. Территория, указанная в схеме, включает в себя:

- образовательное учреждение;
- жилые дома, в которых проживает часть воспитанников данного образовательного учреждения;

- автомобильные дороги и тротуары;

3. На схеме обозначено:

- расположение жилых домов;

- расположение автомобильной дороги;

- пути движения транспортных средств;

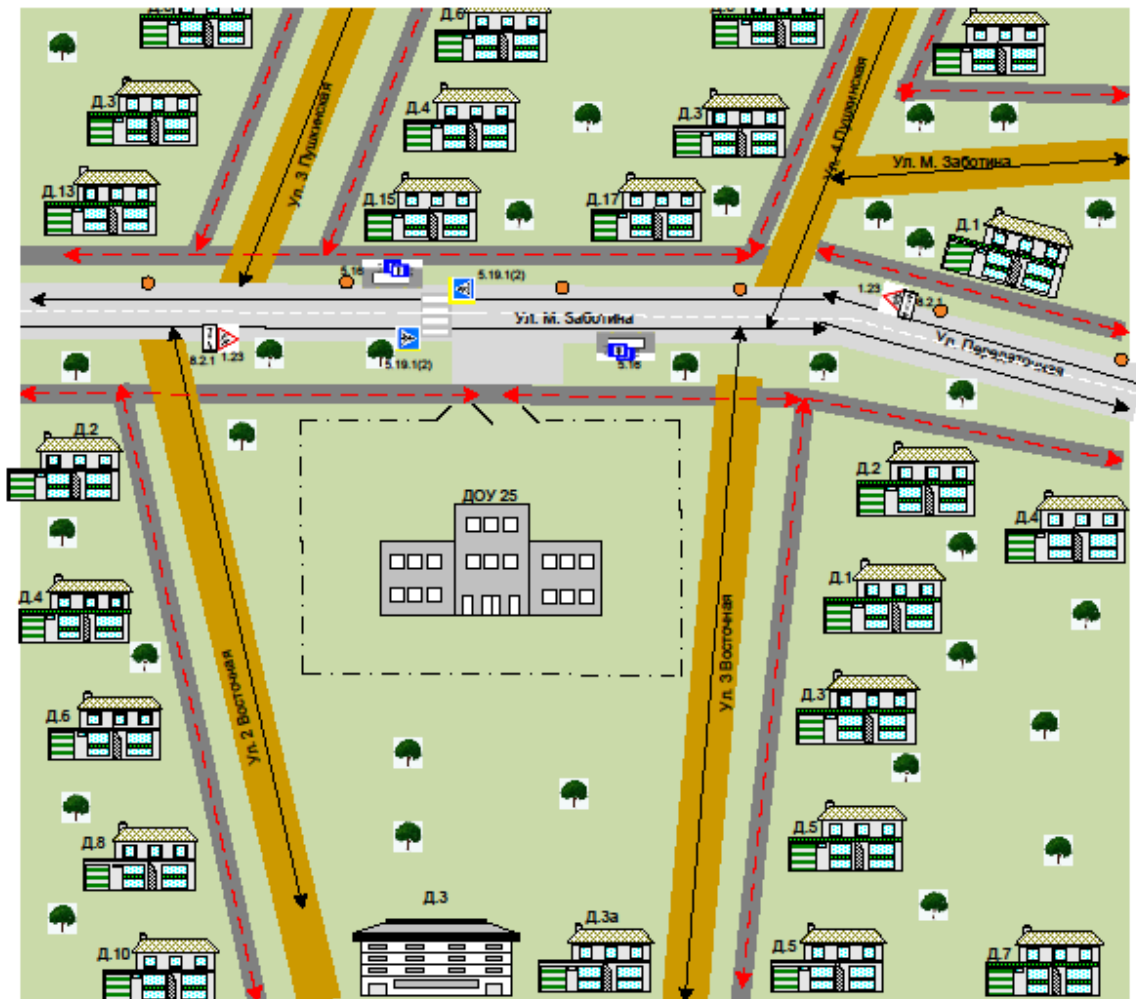
- пути движения воспитанников в/из образовательного учреждения;

- названия улиц и нумерация домов.










Схема необходима для общего представления о районе расположения ОУ. При исследовании маршрутов движения детей необходимо уделить особое внимание опасным зонам, где часто обучающиеся пересекают проезжую часть не по пешеходному переходу.

**Схема организации дорожного движения в непосредственной близости от образовательного учреждения с размещением соответствующих технических средств, маршруты движения детей.**

Схема организации дорожного движения в непосредственной близости от ОО.  
Маршруты движения детей и расположение парковочных мест.



**Условные обозначения:**

	Проезжая часть		Пешеходно – транспортная дорожка
	Тротуар		Газон, зеленые насаждения
	Движение ТС		Деревья, кустарники
	Движение детей в/из ОО		Искусственное освещение
	Жилой дом		

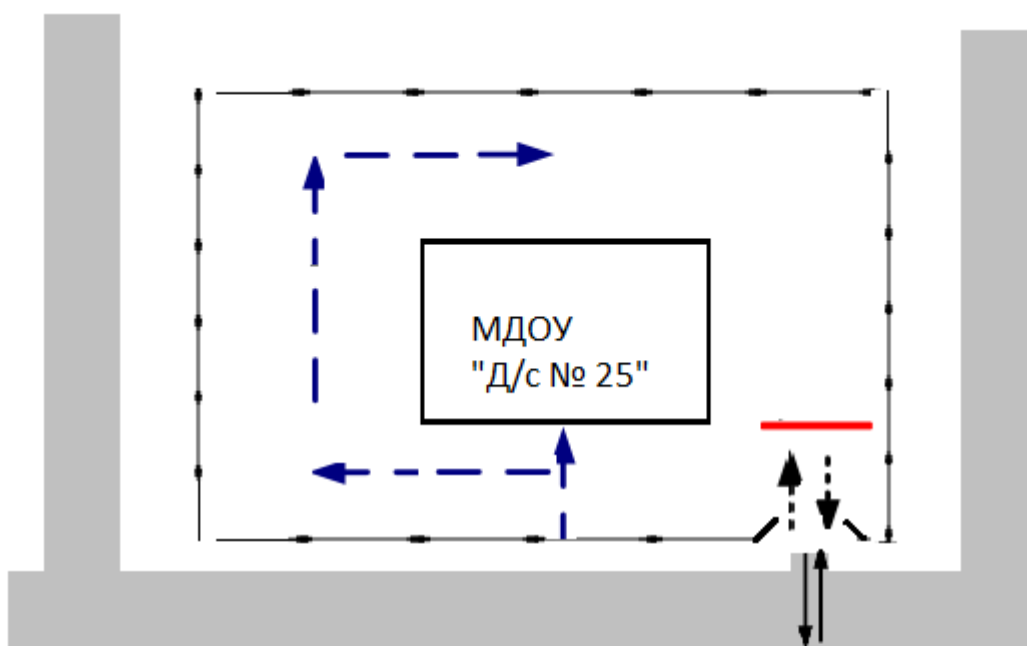
1. Схема организации дорожного движения ограничена автомобильной дорогой, находящейся в непосредственной близости от образовательного учреждения;





2. На схеме обозначено:

- здание ОУ с указанием территории, принадлежащей непосредственно ОУ (при наличии указать ограждение территории);
- автомобильная дорога и тротуары;
- дислокация существующих дорожных знаков и дорожной разметки;
- другие технические средства организации дорожного движения;
- направление движения транспортных средств по проезжей части;
- направление безопасного маршрута движения воспитанников.

### Приложение № 3

#### Пути движения транспортных средств к местам разгрузки/погрузки и рекомендуемые пути передвижения детей по территории образовательного учреждения



-  - въезд/выезд грузовых транспортных средств
-  - движение грузовых транспортных средств по территории образовательного учреждения
-  - движение детей и подростков на территории образовательного учреждения
-  - место разгрузки/погрузки